






NORMATIVA DE USO


 No está permitido el tránsito de personas sobre cualquier tipo de vehículo o montura (salvo autorización).


 La práctica de la acampada y pernocta no está permitida en el interior del espacio protegido.


 Mantenga limpio el entorno. No abandone ni entierre sus basuras en la Reserva. Recuerde que las colillas de cigarrillos también son basura.

 No está permitida la práctica de actividades deportivas, salvo el senderismo por el recorrido autorizado.

 Respete la señalización del recorrido y evite salirse del camino.

 Respete la flora, fauna y gea de la Reserva. Absténgase de recolectar muestras, realizar señales o inscripciones; capturar, perseguir o molestar a los ejemplares de la fauna silvestre.

 Lleve sus animales domésticos bajo control.

 Las especies animales son muy sensibles al ruido. Mantener un comportamiento discreto y silencioso nos proporcionará además un mayor disfrute del entorno.

 No encienda fuego.



ITINERARIO

Itinerario de unos 3 Km. de longitud (6 Km. ida y vuelta). El número de visitantes se encuentra limitado a 100 personas/día durante el periodo comprendido entre los meses de septiembre a junio, y a 60 durante los meses de julio y agosto.

VISITAS GUIADAS

La Reserva cuenta con un servicio gratuito de visitas guiadas para grupos a partir de 15 personas. Para acogerse a este servicio deben realizarse las reservas al menos con tres días de antelación.

INFORMACIÓN Y RESERVAS

Organismo Autonomo de Espacios Naturales
C/ Lorenzo Goñi, 5. Planta Baja. 16004 Cuenca
Telf: 969 23 62 92- Fax: 969 22 12 19



ORGANISMO AUTONOMO DE ESPACIOS NATURALES

Junta de Comunidades de Castilla-La Mancha

C/ Lorenzo Goñi, 5-Planta Baja. 16004 Cuenca
Telf: 969 23 62 92-Fax: 969 22 12 19
Web: www.jccm.es

ORGANISMO AUTONOMO DE ESPACIOS NATURALES


Junta de Comunidades de Castilla-La Mancha



Castilla-La Mancha

RESERVA NATURAL DE LAS HOCES DEL CABRIEL

CUENCA



LA RESERVA NATURAL DE LAS HOCES DEL CABRIEL

Con una superficie protegida de 1662 hectáreas, 530 de ellas en régimen de protección estricto, la Reserva de las Hoces del Cabriel se extiende al sur de la presa de Contreras, unos 12 kilómetros a lo largo del río en su margen derecho. Las aguas del río Cabriel, principal afluente del Júcar, serpentean sirviendo de frontera natural entre las provincias de Cuenca, Valencia y Albacete.

La excelente calidad de las aguas permite la presencia de especies tan sensibles a la contaminación como la nutria o el blenio.



En las Hoces, el río ha labrado su cauce en la dura roca caliza, encajándose entre paredes verticales de hasta 100 metros de altura. En estas paredes anidan especies como el águila real, el halcón peregrino, el búho real o la escasa águila perdicera.



Se unen al paisaje de las Hoces, en el espacio de la Reserva, las no menos espectaculares formas de las cárcavas del Valle de la Fonseca y los imponentes Cuchillos, crestones formados por la acción erosiva diferencial de agua y viento sobre estratos verticales con diferente resistencia a la erosión y sobre los que encuentra refugio la cabra montés.



En la Reserva se entremezcla el áspero mundo de la meseta con la suave calidez mediterránea, que favorece el desarrollo de una rica cubierta vegetal con especies de distintos tipos de flora escasamente alterada por la presencia y uso humanos: acompañando al pino carrasco aparecen efedras, coscojas, sabinas, enebros o romeros a los que se une el frescor del madroño, el boj, el durillo y la madreSelva en laderas umbrías al abrigo de los Cuchillos. En estos bosques encuentran refugio especies como la gineta y el gato montés, el azor y el gavilán.



EL CENTRO DE RECEPCIÓN DE VISITANTES "MIRASOL"

Situado al norte de la Reserva, fuera de sus límites, el Centro de Recepción de Visitantes "Mirasol" nos invita a hacer un recorrido por los diferentes ambientes del espacio natural. El Centro consta de:



- Punto de recepción e información.
- Sala de exposición: área interpretativa dedicada a descubrir y conocer las características de la Reserva.
- Sala de audiovisuales: proyección de audiovisual mostrando la belleza y singularidad de la Reserva.

ITINERARIO INTERPRETATIVO

Existe un itinerario acondicionado para la visita en el interior de la Reserva Natural que discurre paralelo al río desde el Centro de Recepción de Visitantes hasta la Sierra de los Cuchillos.

El recorrido se encuentra señalizado mediante una serie de carteles interpretativos para permitir al visitante conocer y comprender las características más relevantes de la Reserva.

